
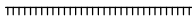





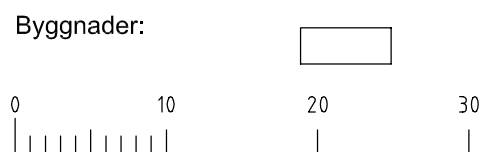


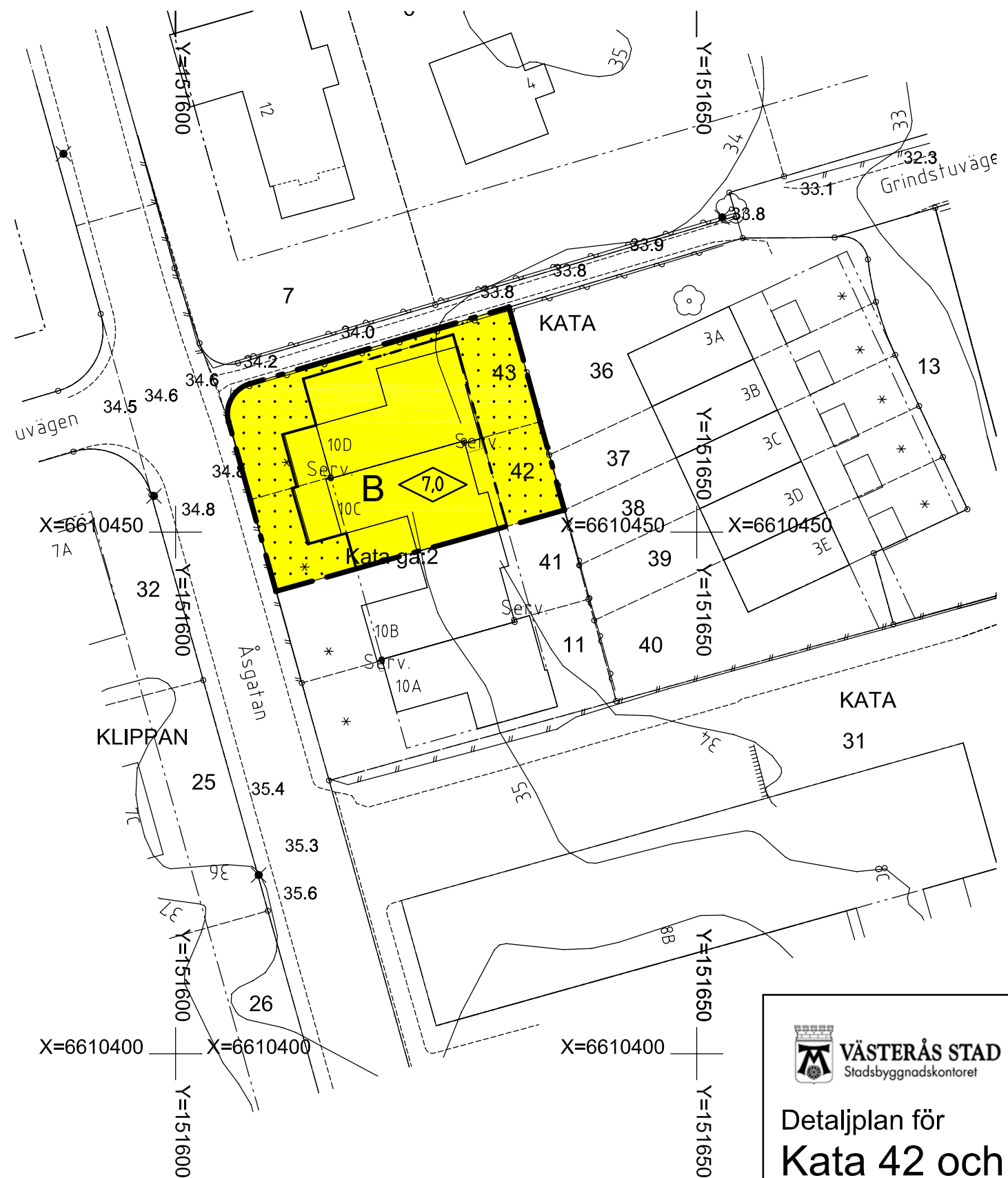
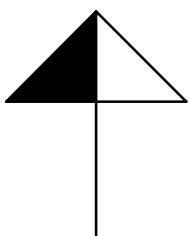
# PLANKARTA

## Grundkartebeteckningar

Gatunamn:	Grindstuvägen
Traktgräns:	_____
Traktnamn:	KATA
Fastighetsgräns:	-----
Fastighetsbeteckning:	2
Lokaliserad rättighet:	.....
Gemensamhetsanl.:	ga:1
Ledningsrätt:	Lr
Servitut:	Serv.
Användningsgräns:	-----
Höjdkurva:	
Egenskapsgräns:	-----
Belysningsstolpe:	✕
Gång o cykelbanekant:	-----
Parkering Lekplats:	
Lövträd:	
Barträd:	
Staket:	
Häck:	
Transformatorbyggnad:	





Skala 1:500  
 Grundkarta gällande Kata 42-43, dp 1766.  
 Upprättad av Lantmäteriförvaltningen Västerås stad  
 Handläggare: Elisabet Larsson  
 Kartunderlag: GGD (grundläggande geografiska data)  
 Koordinatsystem: SWEREF 99 16 30  
 Höjdsystem: RH 2000  
 Kartans riktighet bestyrkes: 2011-05-11.  
 Elisabet Larsson



# PLANBESTÄMMELSER


Följande gäller inom områden med nedanstående beteckningar. Endast angiven användning och utformning är tillåten. Bestämmelser utan beteckning gäller inom hela planområdet.

## GRÄNSER

	Detailplanegräns
	Egenskapsgräns

## ANVÄNDNING AV MARK OCH VATTEN

### Kvartersmark

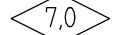
	Bostäder. Högst 25 procent av byggnadens bruttoarea får inredas till kontor eller hantverk. Verksamheter får inte vara störande för omgivningen.
---	--

### Begränsningar av markens bebyggande

	Marken får inte bebyggas
---	--------------------------

## Egenskaper

### PLACERING, UTFORMNING, UTFÖRANDE

	Högsta byggnadshöjd i meter
---	-----------------------------

### Genomförandetid

Genomförandetiden är 5 år från den dag planen vinner laga kraft

### Ändrad lovplikt, lov med villkor

Följande åtgärder är befriade från bygglov:

- Inredande av kontor och hantverk om högst 25 av byggnadens bruttoarea.
- Solfångare och solceller i takfall.

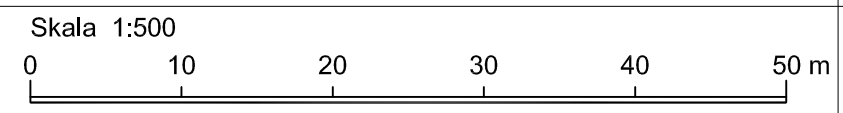


## Detaljplan för Kata 42 och 43 Jakobsberg, Västerås

2011-06-10 Stadsbyggnadskontoret

Hans Larsson  
Planchef

Torkel Lindgren  
Planarkitekt



Beslutsdatum	Instans
Antagande 2011-08-25	BN
Laga kraft 2011-09-21	BN

Till planen hör:  
 Plankarta med bestämmelser  
 Planbeskrivning  
 Genomförandebeskrivning

# Dp 1766 G