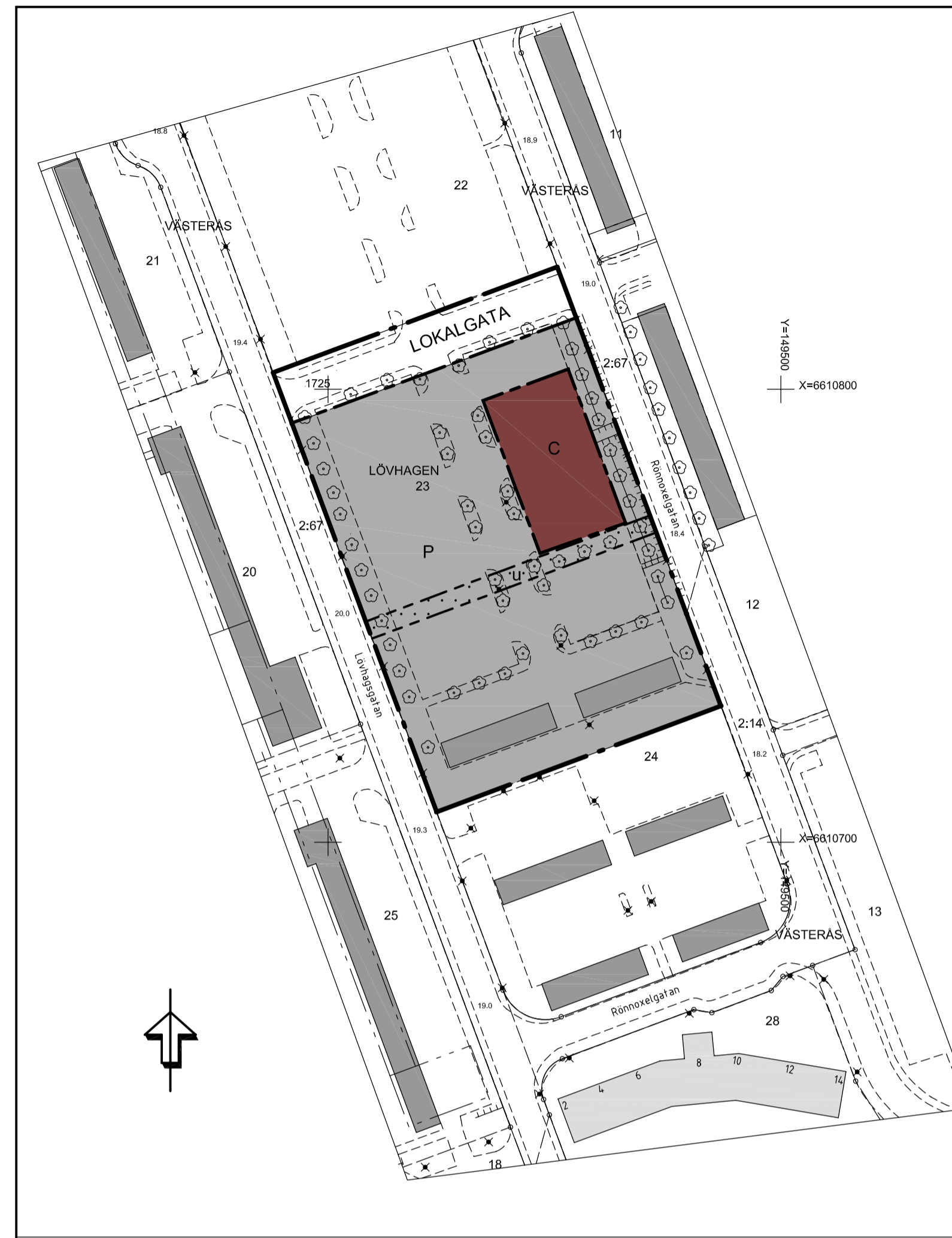


Illustration



Plankarta

PLANBESTÄMMELSER

Följande gäller inom områden med nedanstående beteckningar. Endast angiven användning och utformning är tillåten. Bestämmelser utan beteckning gäller inom hela planområdet.

Allmänna platser

LOKALGATA Lokaltrafik

Kvartersmark

C Centrum
P Parkering, kvartersmark

BEGRÄNSNINGAR AV MARKENS BEBYGGANDE

Marken får inte bebyggas

Gränser

Detailplanegräns
Användningsgräns
Egenskapsgräns

BEGRÄNSNING AV MARKENS BEBYGGANDE

u Marken skall vara tillgänglig för allmänna underjordiska ledningar

Mark och vegetation

allé Allén skall vårdas och underhållas


ADMINISTRATIVA BESTÄMMELSER

Genomförandetiden är 15 år från den dag planen vinner laga kraft

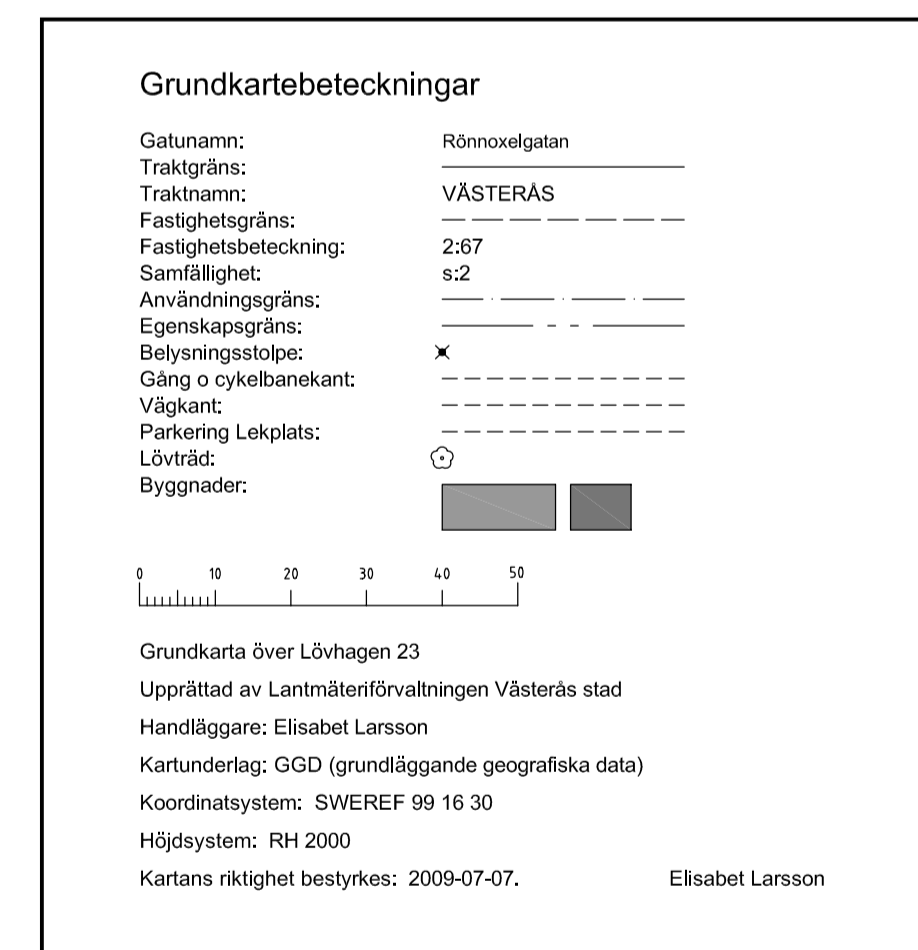
Verkan på fastighetsplan

Fastighetsplan för Lövhagen 23 upphör att gälla med stöd av 6 kap. 11§ PBL

(Se Genomförandebeskrivning)



Perspektiv från Rönnoxelgatan



VÅSTERÅS STAD Stadsbyggnadskontoret		KOPIA		Beslutsdatum 2010-02-25	Instans BN
Detaljplan för Lövhagen 23 Råby, Västerås		2010-02-16		Stadsbyggnadskontoret	
Lennart Gustafsson Planchef		Ola Wikström Stadsarkitekt		Till planen hör: Plankarta med bestämmelser Planbeskrivning Genomförandebeskrivning Illustrationskarta Fastighetsföretekning	
Skala 1:1000 0 10 20 30 40 50 100 m		Dp 1725 K			