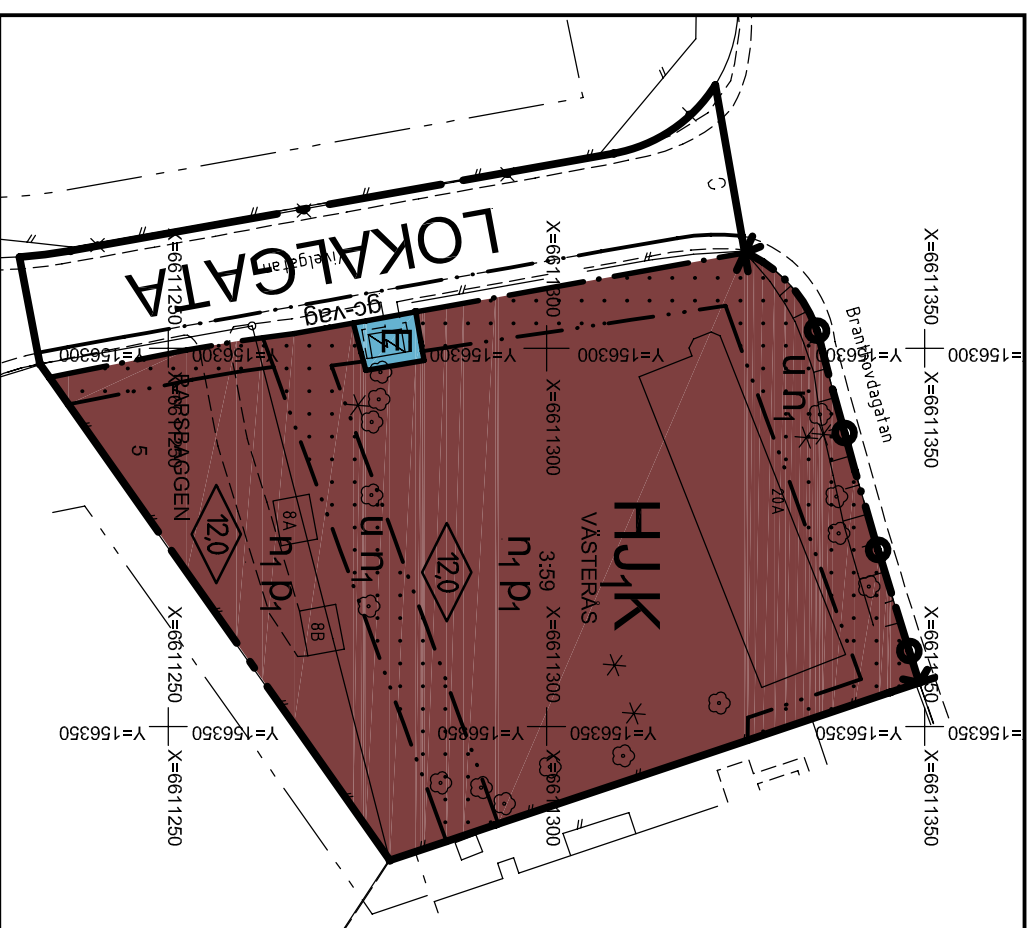


# Plankarta



# Illustrationskarta



# Planbestämmelser

Följande gäller inom områden med nedanstående beteckningar. Endast angiven användning och utformning är tillåten. Bestämmelser utan beteckning gäller inom hela planområdet.

## GRÄNSER

- Detailplanegräns
- Användningsgräns
- Egenskapsgräns

## ANVÄNDNING AV MARK OCH VATTEN

### Allmänna platser

- Lokaltrafik

### LOKALGATA

- Kvartersmark
- E
- HJK

Handel, loka miljöstörande småindustri och kontor

## BEGRÄNSNING AV MARKENS BEBYGGANDE

- Marken får inte bebyggas
- U

Marken skall vara tillgänglig för allmänna underfordiska ledningar

## MARKENS ANORDNANDE

- gc-väg
- Gång- och cykelväg

Marklov krävs för fällning av befintliga inmätta träd

- n<sub>1</sub>
- Köbar utfart får inte anordnas

## PLACERING, UTFORMNING, UTFÖRANDE

- 0.0
- Högsta byggnadshöjd i meter

p<sub>1</sub> Byggnader skall placeras minst 4 meter från tomtgränsen

## ADMINISTRATIVA BESTÄMMELSER

Genomförandetiden är fem år från den dag planen vinner laga kraft.



## Detailplan för

# del av Västerås 3:59,

## Brandhovda industriområde, Västerås

2009-08-18

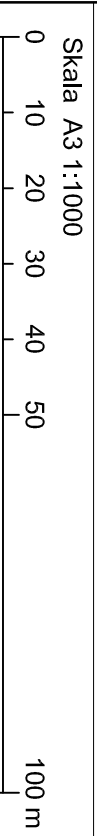
Stadsbyggnadskontoret

Lennart Gustafsson  
Planchef

Selma Nylander  
Planarkitekt

Annica Jansson  
Planarkitekt

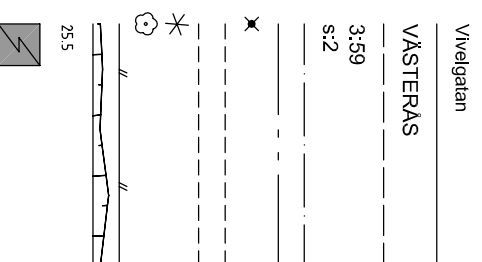
Skala A3 1:1000



**Dp 1709 G**

## Grundkartebeteckningar

Gatunamn:  
Traktgräns:  
Traktnamn:  
Fastighetsgräns:  
Fastighetsbeteckning:  
Samfällighet:  
Användningsgräns:  
Egenskapsgräns:  
Belysningsstolpe:  
Gång o cykelbänkeant:  
Väggkant:  
Barträd:  
Lövträd:  
Staket:  
Slänt:  
Markhöjd:  
Transformatorbyggnad:



Byggnader:



Grundkarta över del av Västerås 3:59, Bjurhovda industriområde, Dp 1709

Upprättad av Lantmäteriförvaltningen Västerås stad

Handläggare: Anna Egeböck

Kartunderlag: GGD (grundläggande geografiska data)

Koordinatsystem: SWEREF 99 16 30

Höjdsystem: RH 2000

Kartans riktighet besyrkes: 2008-12-19.

Elisabet Larsson