

PLANKARTA

PLANBESTÄMMELSER




Följande gäller inom områden med nedanstående beteckningar. Endast angiven användning och utformning är tillåten. Bestämmelser utan beteckning gäller inom hela planområdet.

GRÄNSER

-  Detaljplanegräns
-  Användningsgräns
-  Egenskapsgräns

ANVÄNDNING AV MARK OCH VATTEN


Allmänna platser

-  KAJ Gång- och cykeltrafik
-  PARK Anlagd park
-  GCMVÄG Gång-, cykel- och mopedtrafik

Kvartersmark

-  VP Hamn, parkering

BEGRÄNSNINGAR AV MARKENS BEBYGGANDE

-  Marken får inte bebyggas
- x Marken skall vara tillgänglig för allmän gång- och cykeltrafik

Mark och vegetation

-  Körbar utfart får inte anordnas

STÖRNINGSSKYDD

- m₁ Området får inte användas för hantering av ADR-S klassat gods enligt MSBFS 2009:2

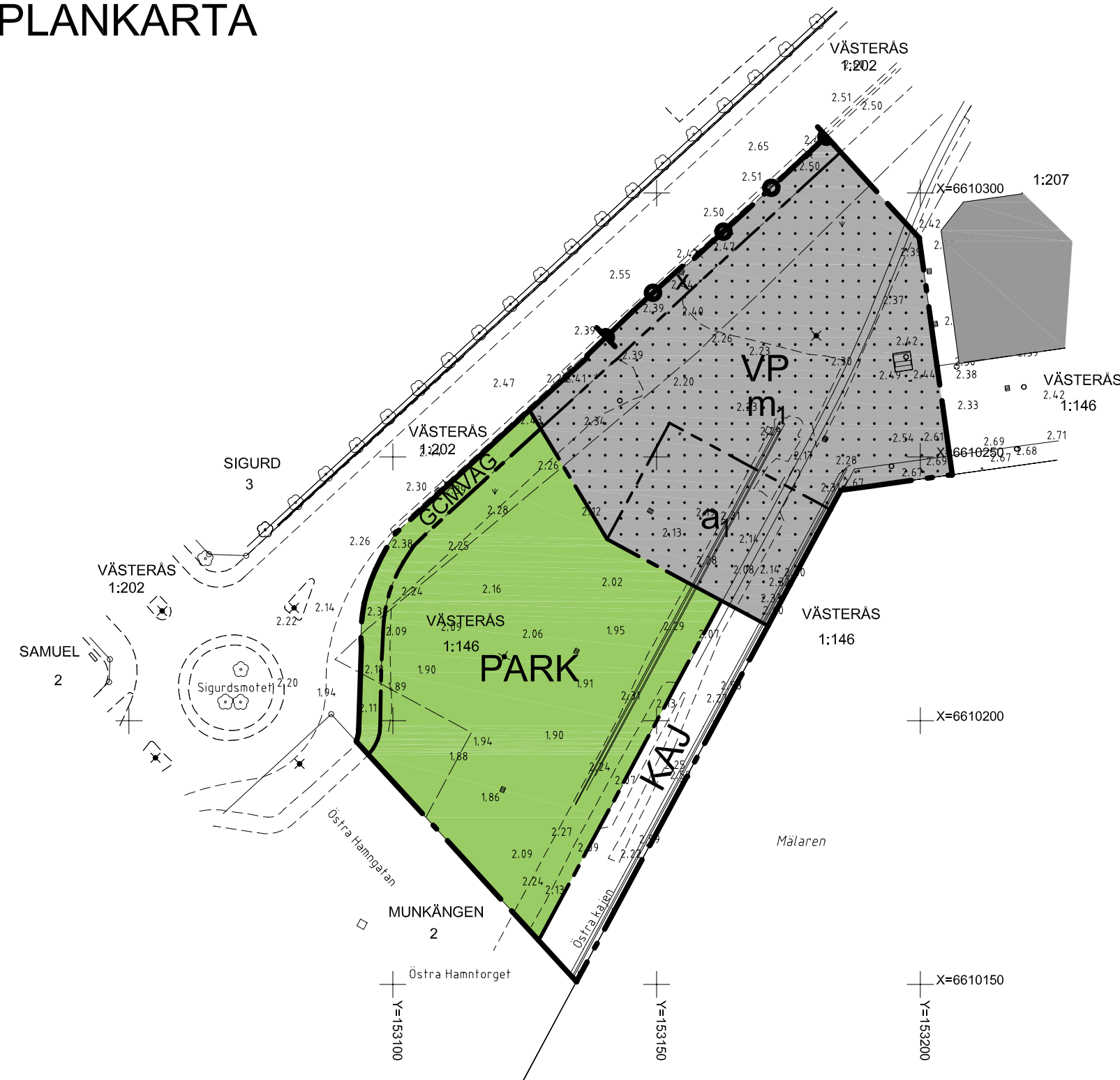
ADMINISTRATIVA BESTÄMMELSER

Genomförandetid








Genomförandetiden är 15 år från den dag planen vinner laga kraft

Ändrad lovplikt

- a₁ Marklov krävs inte för schaktning och fyllning



Grundkartebeteckningar

- Gatunamn: Sigurdsmotet
- Traktgräns: VÄSTERÅS
- Traktnamn: VÄSTERÅS
- Fastighetsgräns: 1:207
- Fastighetsbeteckning: s:2
- Samfällighet: s:2
- Användningsgräns: x
- Egenskapsgräns: - - - - -
- Belysningsstolpe: *
- Vägkant: - - - - -
- Pollare: ·
- Galler/nedstigningsbrunn: · ·
- Staket: ————
- Kaj, brygga: 
- Lövträd: 
- Markutrustning: 
- Häck: 
- Mur: 
- Stödmur: 
- Byggnader: 

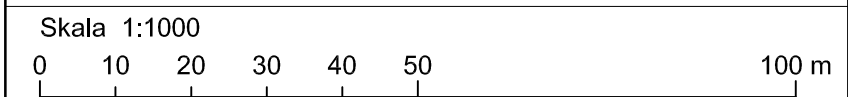
Markhöjd: 25.5
 Skala 1:1000
 Grundkarta över del av Västerås 1:146, Munkängen, Dp 1714.
 Upprättad av Lantmäteriförvaltningen Västerås stad
 Handläggare: Anna Egebäck
 Kartunderlag: GGD (grundläggande geografiska data)
 Koordinatsystem: SWEREF 99 16 30
 Höjdsystem: RH 2000
 Kartans riktighet bestyrkes: 2009-03-05. Elisabet Larsson



Detaljplan för RO/RO-läge och park Östra Hamnen, Västerås

2009-08-18 Stadsbyggnadskontoret

Lennart Gustafsson Planchef
 Lars E Persson Arkitekt
 SG



Beslutsdatum	Instans
Antagande 2009-08-27	BN
Laga kraft 2009-10-02	BN

Till planen hör:
 Plankarta med bestämmelser
 Planbeskrivning
 Genomförandebeskrivning
 Illustrationskarta
 Fastighetsförteckning

Dp 1714 G