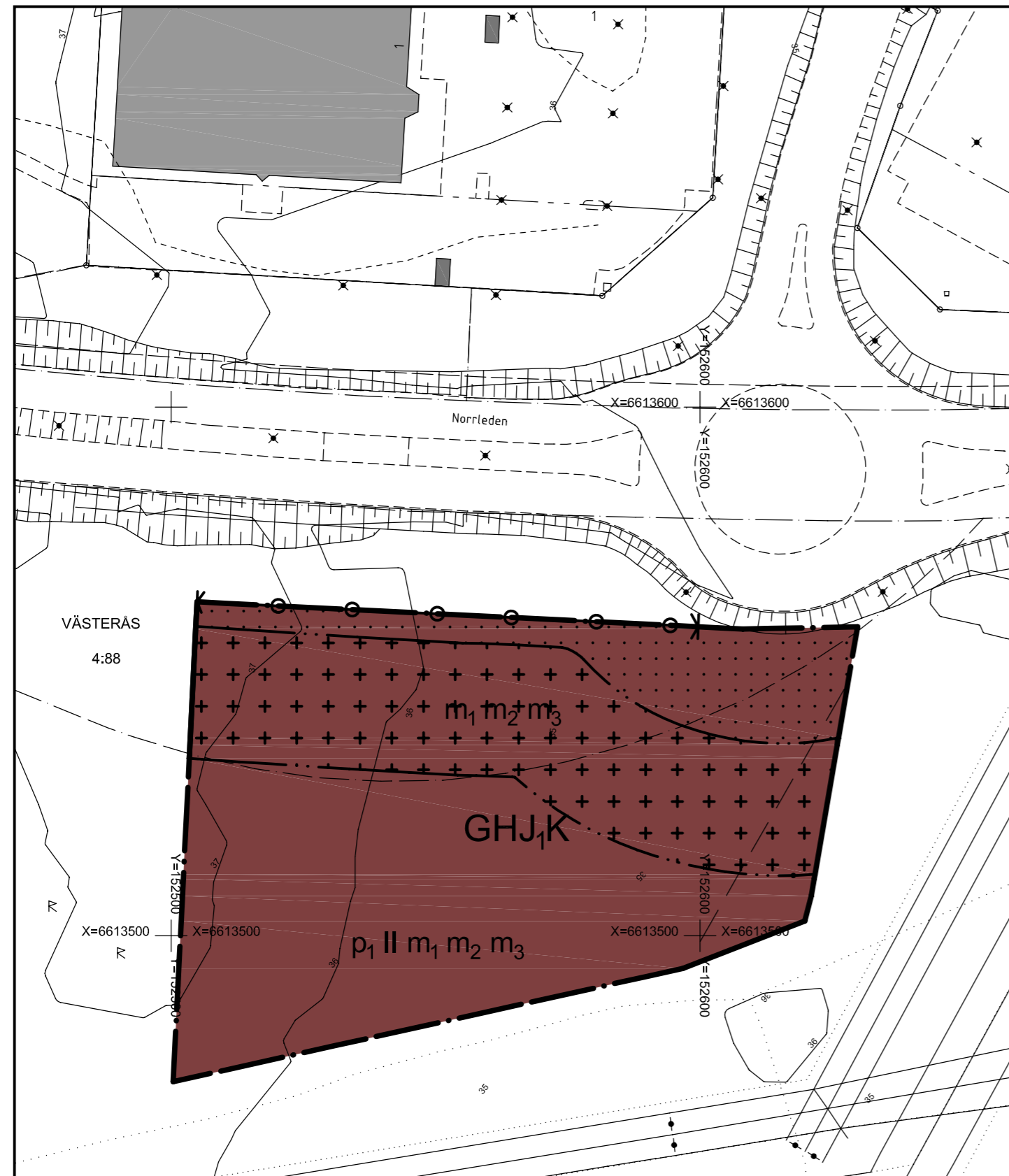
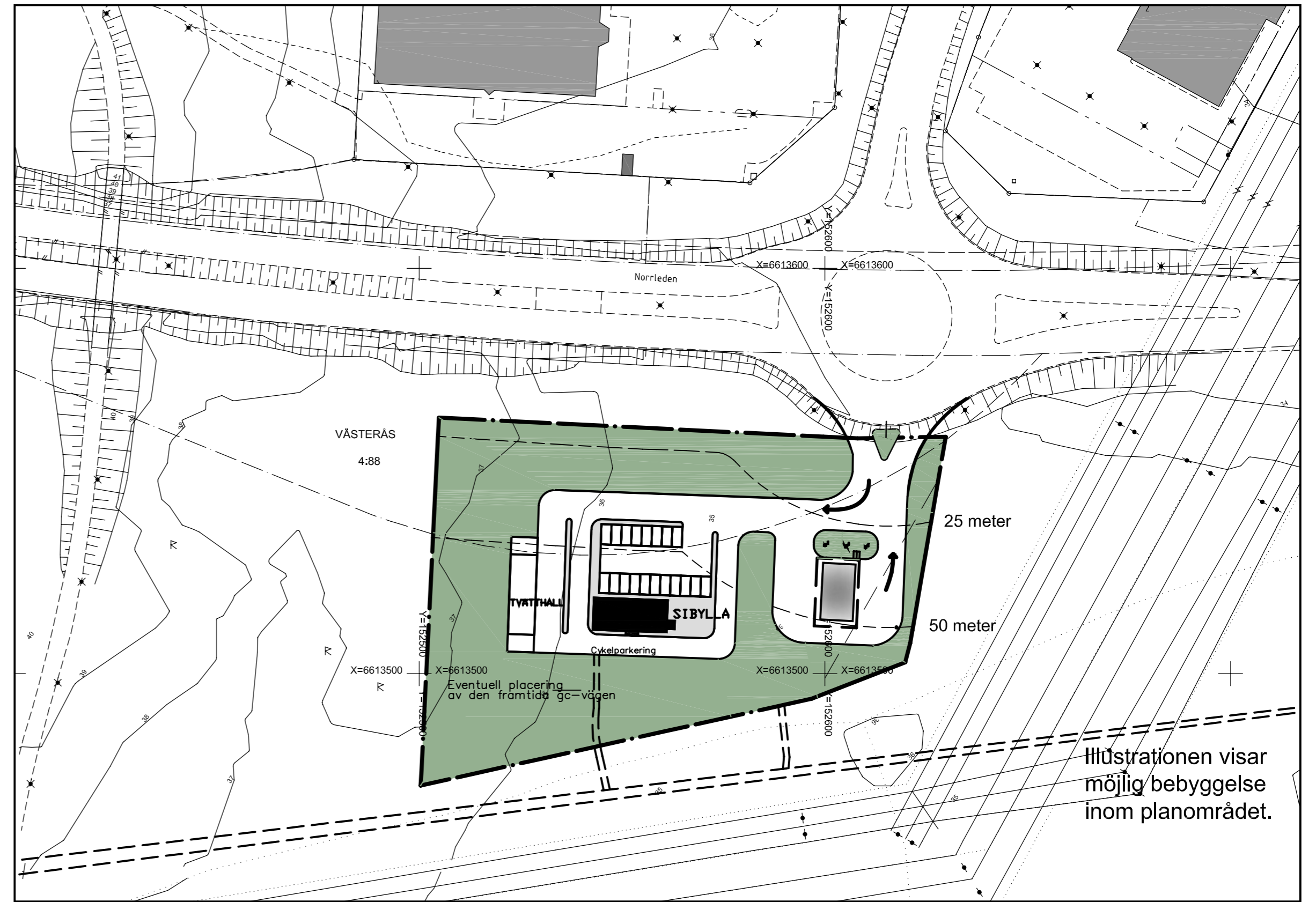


PLANKARTA



ILLUSTRATIONSKARTA



Illustrationen visar möjlig bebyggelse inom planområdet.

PLANBESTÄMMELSER

Följande gäller inom områden med nedanstående beteckningar. Endast angiven användning och utformning är tillåten. Bestämmelser utan beteckning gäller inom hela planområdet.

GRÄNSER

— Detaljplanegräns 3 meter utanför planområdet
 - - - - - Egenskapsgräns

ANVÄNDNING AV MARK OCH VATTEN

Kvartersmark

GHJK Bensinstation, handel, småindustri och kontor

BEGRÄNSNINGAR AV MARKENS BEBYGGANDE

..... Marken får inte bebyggas
 + + + + + Marken får endast bebyggas med uthus, garage och skärmtak

MARKENS ANORDNANDE

Utfart

—○— Körbar ut- och infart får inte anordnas

PLACERING, UTFORMNING, UTFÖRANDE

II Högsta antal våningar
p1 Byggnader skall placeras minst 4 meter från tomtgränsen

STÖRNINGSSKYDD

m1 Utrymningsvägar och ev. uteplats ska ordnas på byggnaders södra sida.
m2 Ventilationsintag och öppningsbara fönster får ej placeras på fasad som vetter mot Norrliden.
m3 Möjlighet till central avstängning av de planerade byggnadernas ventilation ska ordnas.

ADMINISTRATIVA BESTÄMMELSER

Genomförandetiden är fem år från den dag planen vinner laga kraft.

Grundkartebeteckningar

Gatunamn:	Norrliden
Traktgräns:	
Traktnamn:	FODERPLATSEN
Fastighetsgräns:	
Fastighetsbeteckning:	1
Samfällighet:	s:2
Lokaliserad rättighet:	
Användningsgräns:	
Plangräns:	
Fornlämning:	
Egenskapsgräns:	
Fornlämning:	
Belysningsstolpe:	
Elstolpe:	
Högspänningsledning:	
Bro:	
Gång o cykelbanekant:	
Väggkant:	
Stig mittlinje:	
Markutrustning:	
Staket:	
Slänt:	
Höjdkurva:	
Byggnader:	



Skala 1:1000

Grundkarta över del av Västerås 4:88 (kv Snaran), Dp 1646
 Upprättad av Lantmäteriförvaltningen Västerås stad

Handläggare: Elisabet Larsson

Kartunderlag: Grundläggande geografiska data

Koordinatsystem: SWEREF 99 16 30

Höjdsystem: RH 2000

Kartans riktighet bestyrkes: 2008-09-05. Elisabet Larsson



KOPIA

Detaljplan för Kv Snaran Nordanby, Västerås


2009-06-09

Stadsbyggnadskontoret

Lennart Gustafsson
 Planchef

Anna Paterek
 Planarkitekt

Skala A2 1:1000 A4 1:2000



100 m

Beslutsdatum	Instans
Antagande 16-06-9009	BN
Laga kraft 15-07-2009	BN

Till planen hör:

Plankarta med bestämmelser
 Planbeskrivning
 Genomförandebeskrivning
 Illustrationskarta
 Fastighetsförteckning

Dp 1646 J