

PLANKARTA



PLANBESTÄMMELSER

Följande gäller inom områden med nedanstående beteckningar. Endast angiven användning och utformning tillåten. Bestämmelser utan beteckning gäller inom hela planområdet.

GRÄNSER

- Detaljplanegräns 3 meter utanför planområdet
- Användningsgräns
- Egenskapsgräns
- Föreslagen fastighetsgräns

ANVÄNDNING AV MARK

Allmänna platser

- NATUR Naturområde
- J Industri

BEGRÄNSNING AV MARKENS BEBYGGANDE

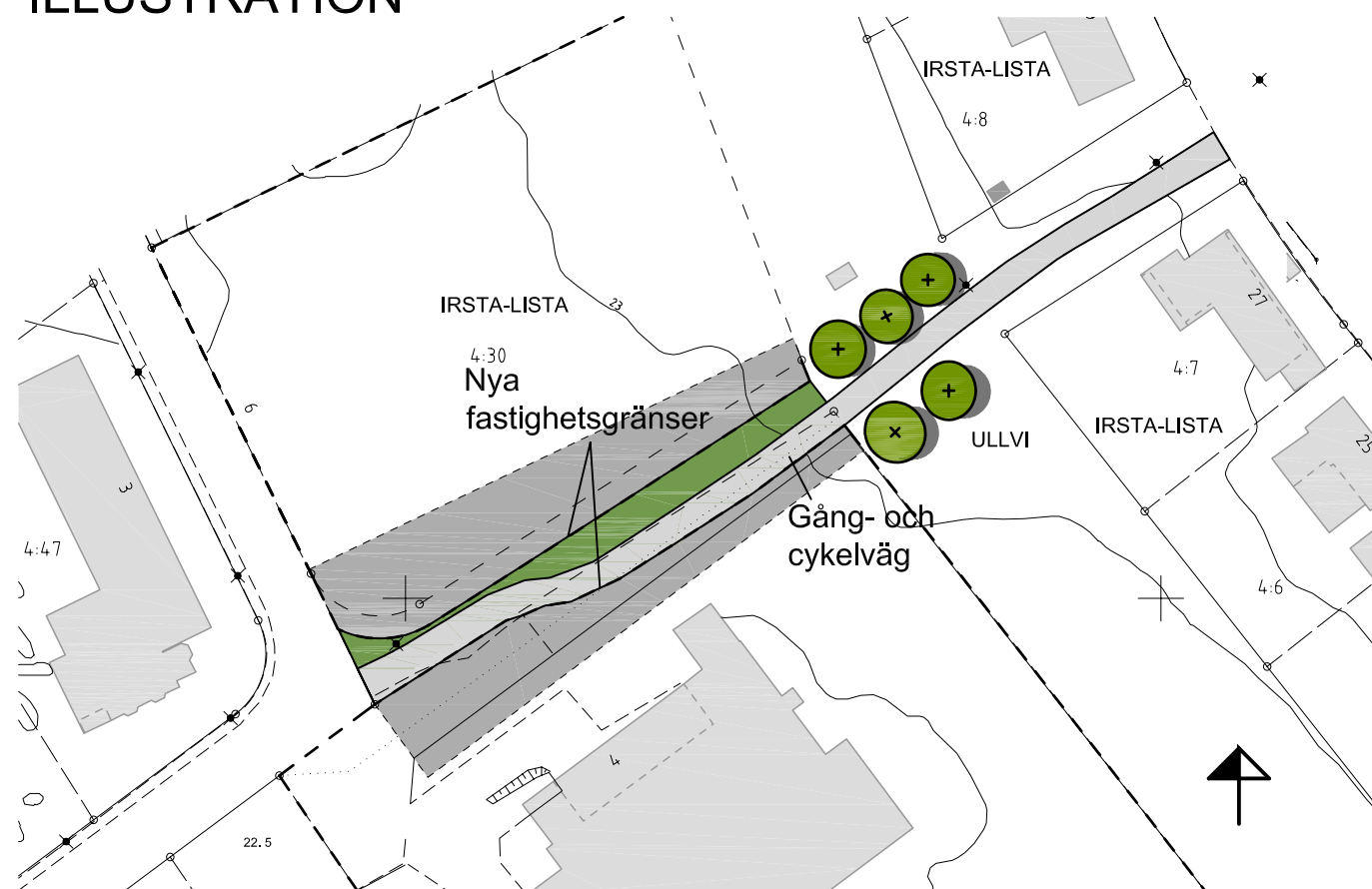
- Marken får inte bebyggas

ADMINISTRATIVA BESTÄMMELSER

Genomförandetid

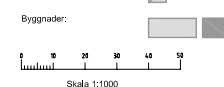
Genomförandetiden är 5 år från den dag planen vinner laga kraft

ILLUSTRATION



Grundkartebeteckningar

- Gatunamn: Nya Ymergatan
- Traktgräns: IRSTA-LISTA
- Traktnamn: IRSTA-LISTA
- Fastighetsgräns: 4:52
- Fastighetsbeteckning: 4:52
- Santfällighet: 4:52
- Lokalbered rättighet: -
- Användningsgräns: -
- Förmlämningsgräns: -
- Egenskapsgräns: -
- Belysningslinje: -
- Gång- eller cykelbänk: -
- Väggkant: -
- Parkeringslekplats: -
- Markslag: -
- Häck: -
- Mur: -
- Staket: -
- Silv: -
- Höjningskurva: -
- Transformatorbyggnad: -



Grundkarta över Irsta-Lista 4:4, dp 1669
 Upprättad av Lantmäteriförvaltningen Västerås stad
 Handläggare: Elisabet Larsson
 Kartunderlag: Geografiska Västeråsdata
 Koordinatsystem: Västerås VS47
 Höjdsystem: Västerås (3,461 över RH70)
 Kartans Rikighet bestyrkes: 2007-06-14.

Elisabet Larsson



VÄSTERÅS STAD KOPIA
 Stadsbyggnadskontoret

Detaljplan för Irsta-Lista 4:4

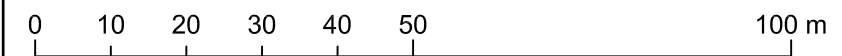
2007-12-11

Stadsbyggnadskontoret

Ragnar Voigt
 Chefsarkitekt

Elenor Lennartsson

Skala 1:1000



Beslutsdatum Instans

Antagande
 2007-12-18 BN

Laga kraft
 2008-01-18

Till planen hör:

Plankarta med bestämmelser
 Planbeskrivning
 Genomförandebeskrivning
 Illustrationskarta
 Fastighetsförteckning

Dp 1669 G