







ANM
 PÅ RITNINGEN HAR ÄVEN METODISKA BERÄKNINGAR
 UTFÖRDA AV BÄRSKRONS GEOTEKNISKA BYRÅ AB
 REDOVISADE GRÄNSER OCH ÅR UNDERLAGIGA
 SÅN SNÖSKICHT ANSÄNS I ÖRNEN ENLIGT SVT 6

BETECKNINGAR

-  BERGT DAGEN
-  UTSTRÄCKNING AV LÖS LERA
-  LERODJUP I METER



1:1	1:2	1:5	1:10	1:20	1:50	1:100	1:200	1:500	1:1000	1:2000	1:5000	1:10000	1:20000	1:50000	1:100000	1:200000	1:500000	1:1000000	
<input type="checkbox"/>	<input type="checkbox"/>	<input type="checkbox"/>	<input type="checkbox"/>	<input type="checkbox"/>	<input type="checkbox"/>	<input type="checkbox"/>	<input type="checkbox"/>	<input type="checkbox"/>	<input type="checkbox"/>	<input type="checkbox"/>	<input type="checkbox"/>	<input type="checkbox"/>	<input type="checkbox"/>	<input type="checkbox"/>	<input type="checkbox"/>	<input type="checkbox"/>	<input type="checkbox"/>	<input type="checkbox"/>	<input type="checkbox"/>

A FÖRSTÄLLNING AV BYGGENS
 A LÖSNINGENS HÖJD OCH BREDD
 K LÖSNINGENS HÖJD OCH BREDD
 V LÖSNINGENS HÖJD OCH BREDD
 VS LÖSNINGENS HÖJD OCH BREDD
 E LÖSNINGENS HÖJD OCH BREDD
 LA LÖSNINGENS HÖJD OCH BREDD
 M LÖSNINGENS HÖJD OCH BREDD
 VA LÖSNINGENS HÖJD OCH BREDD
 SK LÖSNINGENS HÖJD OCH BREDD

VÄSTERÅS KOMMUN
WENSTRÖMSKA SKOLAN
 GEOTEKNISK UNDERSÖKNING
 PLAN
 90-7253
 1